

# POKYNY

## Mistrovství ČR v MTBO družstev 2020 (Memoriál Tomáše Sikory)



### 10. – 12. kolo Českého Poháru v MTBO 2020

**Věnujte pozornost aktuálním anti-covidovým opatřením v sekci Speciální předpis!**

#### Pořadatel

Český svaz orientačních sportů

#### Technické provedení

Spolek SNS Smržovka

#### Datum a typ závodů

Sobota 26.9. odpoledne – 10. závod ČP v MTBO – **Long**  
Neděle 27.9. dopoledne – 11. závod ČP v MTBO – **Sprint**  
Neděle 27.9. odpoledne – 12. závod ČP v MTBO – **Middle**  
Pondělí 28.9. (Státní svátek) – **Mistrovství ČR v MTBO družstev** (Memoriál Tomáše Sikory)

#### Centrum závodů

Sokolovna Kokonín, Dalešická 50, Jablonec nad Nisou <https://mapy.cz/s/harupasuvu>

**Upozornění doprava** Sjezd na Jablonec n/N z rychlostní silnice R35 od Prahy/Turnova (za Hodkovicemi) je dlouhodobě uzavřen, nutno použít objízdné trasy z Turnova přes Jenišovice, Maršovice nebo sjezd z R35 na Rádlo (úzká frekventovaná silnice), naplánujte cestu s **časovou rezervou**

**Parkování** V centru závodu (Kokonín + Vesec)

Poplatek 100,- osobní auto, 150,- karavan, platné na všechny 3 dny – bude vybíráno při příjezdu. Dbejte pokynů pořadatelů a připravte prosím přesnou částku.

Alternativní parkování pro dětské kategorie – **čtěte více v sekci Middle !**

#### Ubytování v centru

Místa pro stany na travnaté ploše před Sokolovnou (bez aut), na parkovací ploše auta i karavany, řiďte se pokyny pořadatele, viz plánek centra

#### Prezentace

Sobota 26.9. **10.30 – 12.00** (Kokonín)

Neděle 27.9. **7.30 – 8.00** (Kokonín), do **20.00** odevzdání soupisek pro družstva (Oris)

Pondělí 28.9. **8.30 – 9.00** (Vesec) – výdej startovních čísel pro družstva

#### System

Závod se jede s el. razícím systémem SPORTident, bezdotykové ražení dosah 150-200 cm pro SIAC čipy. Nutno použít SIAC(AIR) čip, **jiné typy čipů nebudou fungovat** (krabičky nemají otvory). Pro závodníky bez SIAC čipu možnost **zapůjčení AIR čipů za poplatek 150 Kč za víkend ve stánku Sporticus s předchozí rezervací prostřednictvím e-mailu [mirek.kalina@sporticus.cz](mailto:mirek.kalina@sporticus.cz).**

**Pořadatel přiděluje čipy pouze kategorii OPEN! Vyřídte si zapůjčení včas a aktualizujte předem v Orisu! Neregistrovaní bez kontaktů na konkrétní oddíl musí složit vratnou zálohu na čip (1.700Kč)**

Stejný čip NESMÍ být použit v jednom závodě vícekrát!

Kategorie MW10 pojede na dotykové krabičky (s otvorem), tj. možno použít standartní čipy.

## Terén

Jizerskohorský kopcovitý se středně hustou sítí komunikací různé sjízdnosti od lesních silniček a šotolin po úzké pěšiny s náročnou sjízdností. Nebezpečné úseky jsou vyznačeny v mapě i terénu vykřičníky. Velmi opatrně i na rychlých svážnicích, kde jsou někdy překvapivě hluboké odvodňovací kanály !

Pro závod ve Sprintu, příměstský les s kořenitými traily v kombinaci s městskou obydlenou částí a sportovním areálem tj. asfaltové cesty s běžným provozem, maximální obezřetnost je na místě.

## Tréninkové možnosti před startem, cesta na start/z cíle

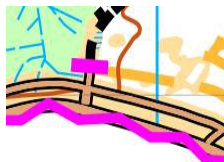
Cesty na start poskytují dostatečnou možnost rozjetí, cesta není značena, na prezentaci obdržíte mapky, dodržujte vyznačenou trasu! Před samotnými starty rozjíždění jen po této příjezdové trase.

**Předpokládané časy vítězů:** dle prováděcích pokynů k soutěžnímu řádu pro MTBO 2020

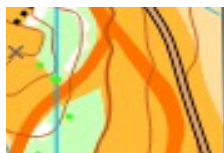
## Mapy a použití zvláštních mapových symbolů

Popis map dále v sekcích k jednotlivým závodům, stav 08-09/2020

Symbole: č.711 Zakázaný postup – pozor na zploštělé značení (zmije) na zakázané silnici vedle asfaltové cyklostezky



.839 Sjízdná oblast – oranžová barva, použito pro sjízdné louky, v areálu Vesec jsou to pásy na loukách, kde vedou v zimě lyžařské tratě, terénně viditelné, jízda mimo tuto oblast není dovolena.



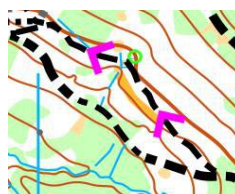
.839 Sjízdná oblast – černý šraf, použito v lesním porostu s množstvím cestiček



Podkladní šedá pro standardní symboly cest – pro výraznější zobrazení tvarů cest a napojení křižovatek



Jednosměrka (úzké traily) – šipky ve směru jízdy, nutno dodržet kvůli bezpečnosti



Zn.č. 540 Zvláštní umělý objekt : Disk-golfový koš (Vesec)



## LONG

**Start:** **Sobota - 00 = 13.00** – intervalový

**Vzdálenosti:** Centrum – Start 2,2 km, 110m převýšení.,

Cíl – Centrum 2,4 km (přes start) 30m převýšení

**Mapa:** **Chyba lávky, 1:15000, e-5, formát A3**, je vodovzdorně upravena

Mapy se odevzdávají se v cíli do času startu posledního závodníka

**Upozornění:** Všechny kategorie mají 2x **POVINNÝ PŘEJEZD** přes silnici po lávce cyklostezky, může klouzat a je zvlněná tj. kročte rychlost a pozor na sled kontrol za přejezdem, zakázaná silnice v těsné blízkosti cyklostezky, pečlivě čtěte mapu, přeškrtnutí silnice je zploštělé kvůli čitelnosti ! Jednosměrné cesty (traily) v mapě označeny zvláštní značkou – šipka -ukazující směr jízdy viz ukázký v sekci Zvláštní mapové značky

**OPEN** – volný start na startovací krabičku od času 10 do času 80, rozestupy minimálně 2min

MW10 – samostatný závod v centru Kokonín – u dětské školky, na startovací krabičku s obyčejným čipem od 17.00 do 18.00

Časový limit: 210 min

### **SPRINT**

**Start:** **Neděle - 00 = 8.30** – intervalový

**Vzdálenosti:** Centrum – Start 2,4 km, 110m převýšení., - Cíl 2,6 km 70m přev., cesta z cíle kříží závodní prostor, můžete fandit, ale dodržujte Fair Play

**Mapa:** **Pedrosín, 1:4000, e-5, formát A4**, není vodovzdorně upravena

Mapy se po závodě neodevzdávají, děkujeme, že dodržíte Fair Play a nebudete ukazovat kolegům

**Upozornění:** Vysoká koncentrace závodníků v malém prostoru trailů a v městské zástavbě, dbejte **maximální opatrnosti** a dodržujte pravidla silničního provozu!

Některé kategorie projíždějí prostorem 4X a DH tratí, kde jsou větší skoky, které se dají objet, menší jsou průjezdné.

Přejezd hlavní silnice bude hlídán pořadatelem

OPEN – volný start na startovací krabičku od času 10 do času 60, rozestupy minimálně 2min

MW11 není z důvodu bezpečnosti všech účastníků vysána

MW10 – samostatný závod v centru Kokonín – u dětské školky, na startovací krabičku s obyčejným čipem od 11.00 do 12.00

Časový limit: 60 min

### **MIDDLE**

**Start:** **Neděle - 00 = 14.00** – intervalový

Centrum - Start	7,1km/215m přev., cyklostezka
Cíl - Centrum	7,1km/150m přev., cyklostezka
Centrum - Parkoviště "Děti"	6,7km pro auto
Parkoviště "Děti" - Start	530m/30m přev.
Cíl - Parkoviště "Děti"	500m/30m přev.

**Vzdálenosti:**

**Parkování:** Vzhledem ke vzdálenosti na start/cíl je možno použít parkoviště u kiosku na Milířích, je zde ale omezená kapacita, proto budeme vydávat u prezentace na vyžádání **speciální parkovací lístky prioritně pro doprovod závodníků MW11 a MW14, poté do vyčerpání kapacity**. Bez tohoto lístku nebudete

moci v prostoru parkovat. Spojte se případně do aut v maximální možné míře. Přes Milíře a Rádlo vedou objízdné trasy, je zde vysoký provoz a NENÍ možné parkovat mimo vyhrazené parkoviště.

**Mapa:** **Císařovo Pješinky, 1:10000, e-5, formát A4**, není vodovzdorně upravena

Mapy se po závodě neodevzdávají, děkujeme, že dodržíte Fair Play a nebudete ukazovat kolegům

**Upozornění:** Kategorie W21E, M21E, M40 A přejíždí silnici 3.třídy. Přejezd silnice není hlídán pořadatelem, dbejte zvýšené opatrnosti !

**Na Middlu NENÍ sběrná kontrola, poslední kontroly jsou různé (nehledejte kód 100) !**

OPEN – volný start na startovací krabičku od času 10 do času 80, rozestupy minimálně 2min

**Časový limit:** 100 min

## **DRUŽSTVA**

**Start:** **Pondělí - 00 = 10.00** – MW21 – hromadný

**10.10** – MW17+MW40 – hromadný

**10.20** – OPEN – jednotlivci – hromadný

<b>Centrum Vesec</b>	<b>Družstva (28.9.)</b>
Centrum Kokonín - Centrum Vesec (autem)	16km
Centrum - Start/Cíl	0m
Parkoviště - Centrum	0m

*Vzdálenosti:*

**Mapa:** **VeseCross, 1:7500, e-5, formát A4**, mapa je vodovzdorně upravena

Mapy se v cíli odevzdávají a budou vydány po skončení závodu

**Parkování:** Parkoviště přímo v centru areálu, dbejte pokynů pořadatelů, najíždějte hromadně **nejdéle do 9.30**, poté bude hlavní areál pro vjezd uzavřen a nebudete na parkoviště vpuštěni ani nebudete moci odjet do doby skončení závodu! Pro kratší pobyt je možné využít parkoviště před vjezdem do areálu.

**Upozornění:** **Soupisky** týmů zadávejte přímo **do Orisu do neděle 20.00** ve výjimečných případech na formuláři u prezentace ve stejném termínu.

Zvláštní mapová značka – oranžová barva pro sjízdnou oblast, je použita na pásy louky, kde jsou v zimě projeté lyžařské tratě, v terénu obvykle poměrně jasně definovatelné, mimo tyto oblasti je nutno dodržovat zákaz jízdy na kole.

MW10 – nemá samostatný závod

**Předávka:** Viz plánek v příloze, povinné úseky jsou značeny červenobílými fábory, nedodržení je důvodem k diskvalifikaci, ukázka předávky v 9.45

**Časový limit:** 300 min na družstvo

**Předpis:** **MW21**– Mistrovství ČR družstev, 5-členná klubová družstva, v družstvu musí být alespoň 2 závodnice případně 1 závodnice a 1 závodník kat. M14

**MW40** – Veteraniáda ČR družstev, 5-členná klubová družstva, podmínkou je věková příslušnost do kat.40 a vyšší u každého člena, s možností nahrazení 1 člena závodníkem MW14

**MW17** – kategorie krajských mládežnických družstev, 5-členná družstva, podmínkou je věková příslušnost do kat.17 a nižší u každého člena a účast alespoň 2 závodnic

V družstvu může hostovat maximálně jeden člen jiného klubu nebo v případě krajských družstev jiného kraje. MČR je pouze pro klubová družstva skládající se z občanů ČR. Startovat mohou i závodníci příslušného oddílu s registrací v OB. Družstva nesplňující dané podmínky mohou startovat mimo soutěž.

**Cíl** Dojezd do cíle „na koberec“ ve všech závodech.

Uzavření cíle po vypršení časového limitu nebo dojezdu posledního závodníka

### Občerstvení

V cíli vzhledem k hygienické situaci není zajištěno, pouze v neděli na Middle na parkovišti pro MW11,14 možnost dočerpání vody pro všechny před i po závodě.

### První pomoc

V cíli závodu, v naléhavých případech volejte SOS kontakt uvedený na mapě nebo ideálně přes aplikaci Záchranka v mobilním telefonu (rychlá a přesná lokalizace zraněného)

### Průběžné výsledky

Budou vyvěšovány v centru

### WC a mytí

WC a Sprchy v Sokolovně Kokonín, mobilní WC na parkovišti

V areálu Vesec WC buňkách u parkoviště, mytí provizorní v lavorech

### Mytí kol

Hadice s vodou, lavory a smetáčky

### Úschovna kol

Sobota 18.30–19.30

Neděle 7.00–8.00 + 18.30–19.30

Na oploceném antukovém hřišti v centru závodu, pořadatel neodpovídá za kola v ní odložená, proto zajistěte kola také vlastními zámky !

### Stravování

Od rána **denní bufet** pořadatele – ve venkovním stánku: občerstvení (čaj, káva, pivo, limo, každý den ráno čerstvé pečivo, cukrovinky, gulášek, různé druhy těstovinových salátů, nakládaný hermelín a další dobroty)

**Večerní bufet** na sále sokolovny – sobota ve stylu Havaj – svítící koktejly s čerstvým ovocem pro dospělé i děti, neděle – Ďábelské drinky na zahřátí. Po oba dny Happy Hour 17.30-18.30 (pivo Rohozec za poloviční cenu)

**Objednaná jídla** v Sokolovně Kokonín. Stravenky budou vydávány v obálkách oddílů na prezentaci. Volný prodej hotovek i minutek dle možností restaurace.

Výdej Sobota večere 18.00-20.00

Výdej Neděle oběd 11.30–13.30, večere 18.00-20.00

### Vyhlášení výsledků

Sál Sokolovny Kokonín - kapacita 240 židlí, nutno ukončit ve 22.00

1. Sobota – 20.00 – 22.00 vyhlášení výsledků Long + Havaj koktejl párty
2. Neděle – 20.00 – 22.00 vyhlášení Sprint, Middle, celkové pořadí ČP + Ďábelská párty

Vše s dodržením anti-covidových opatření a nařízení vlády !!!

### Dětská školka

Venkovní hřiště a stan. Pouze pro děti od 3 let ! a na dobu nezbytně nutnou pro absolvování vašeho závodu, Vybavte své děti teplým a nepromokavým oblečením a dostatkem jídla a pití. V případě obzvláště špatného počasí bude přesunuto na sál Sokolovny.

### Protesty

Písemně hlavnímu rozhodčímu po zaplacení vkladu 200,- nejpozději do 1 hodiny po plánovaném uzavření cíle

### Jury

Martin Horák, Eduard Folprecht, Pavel Musil

### Předpis

Závodí se dle platných Pravidel, Soutěžního řádu a Prováděcích pokynů MTBO pro rok 2020

### Upozornění

Platí přísný zákaz jízdy mimo cesty. Nedodržení bude důvodem k diskvalifikaci. Les je navštěvován v tuto dobu houbaři a turisty, buďte velmi opatrní zejména ve sjezdech. Některé cesty jsou v mapě označeny jako jednosměrky a je povinností daný směr dodržet.

Technický stav kol bude kontrolován pořadatelem na startu u kategorií MW10, MW11, MW14 a MW17. Minimální šíře pláště je 1,5". Každý závodník musí být vybaven řádně připevněnou cyklistickou přilbou, bez ní nebude připuštěn ke startu.

***Všichni závodníci závodí na vlastní nebezpečí a jsou povinni dodržovat aktuální mimořádná opatření vlády.***

**Speciální předpis:** Vzhledem k probíhající epidemiologické situaci pořadatel upozorňuje na následující omezení v souladu s platnými ustanoveními MZČR:

Nošení roušek při pohybu na shromaždišti, na parkovišti se zdržovat v blízkosti vlastních aut na židličkách, dodržování odstupu min.2 metry u stánků, ve sprchách, na toaletách, u prezentace atp.

V restauraci a na sále při vyhlášení dodržovat veškerá nařízení pro provoz ve vnitřních prostorách, každý obdrží vstupenku pro evidenci dodržené kapacity sálu (240 židlí). Uzavření provozu ve 22.00.

Předávání cen proběhne vhodným způsobem pro zachování odstupů, bez podávání rukou

Samozřejmostí je, že kdo na sobě pozoruje nějaké příznaky nemoci, neúčastní se.

Dodržujte stanovená pravidla ať touto akcí nepříspějeme k šíření nemoci a zamezíme v případě trasování z hygieny uvalení karantény na účastníky celé akce (omezí se jen na osoby z blízkého kontaktu)...

#### Ochrana osobních údajů:

Přihlášením se na tento závod každý účastník souhlasí se zveřejněním svých osobních údajů v rozsahu povinného formátu ČSOS, a to v podobě přihlášky, startovní listiny a výsledku na webu závodu, v informačním systému ORIS, v pokynech pro účastníky a na shromaždišti. V průběhu akce budou pořizovány zpravodajské fotografie sloužící k informování veřejnosti o proběhlém závodě, vyúčtování dotací na akci atd. v souladu s §89 zákona č. 89/2012 Sb., Občanského zákoníku. Dále zde mohou být pořizovány fotografie k osobní potřebě závodníků, pro propagaci klubu, z vyhlášení výsledků, z průběhu závodu, dojezdu do cíle atp. V případě, že nesouhlasíte s fotografováním své osoby, oznamte to explicitně fotografovi.

**Funkcionáři závodu** Ředitel závodů: Věra Pařízková  
Hlavní rozhodčí: Petr Lukavec  
Stavitelé tratí: Michal Hons, Jan Svoboda, Petr Pařízek

#### Přílohy:

#### Parametry tratí

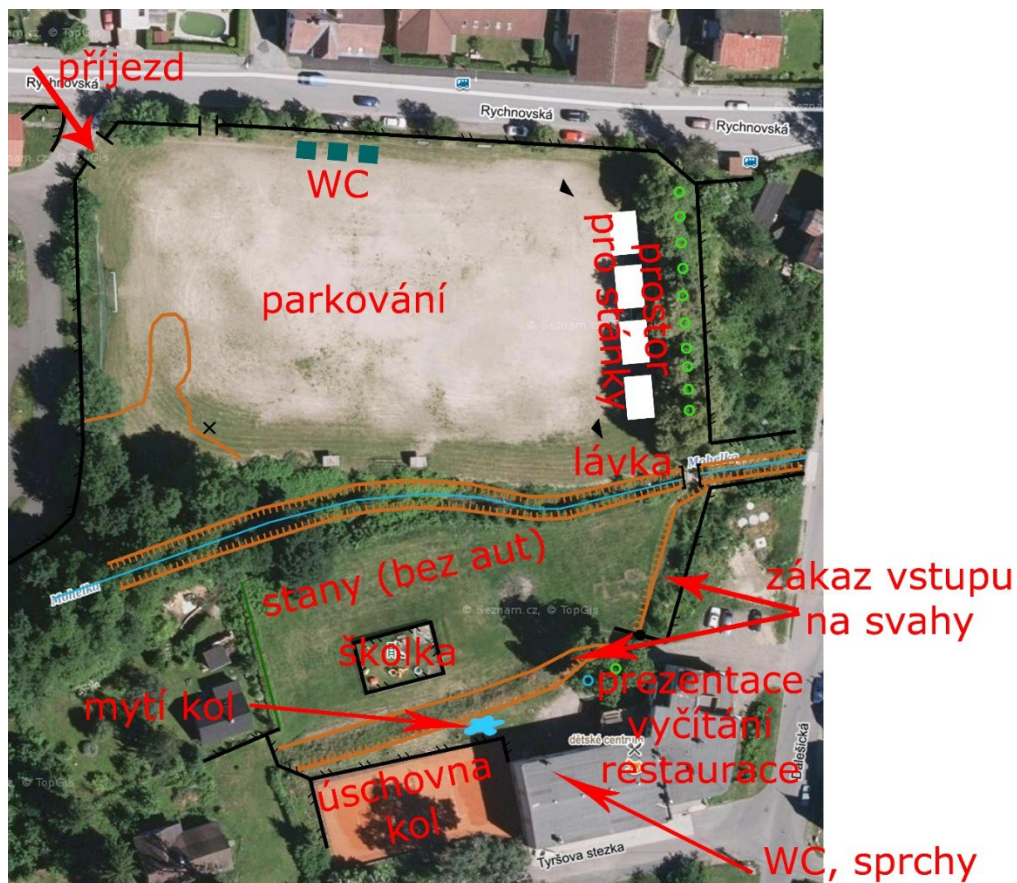
	Long (km/přev./kontrol)	Sprint (km/přev./kontrol)	Middle (km/přev./kontrol I)
W11	3,2/60/9	-	1,91/50/6
W14	4,9/155/9	1,33/25/15	4,16/110/9
W17	8,3/310/13	2,28/60/19	4,47/150/11
W20	10/410/13	2,83/110/24	6,20/195/15
W21E	13,1/635/17	3,88/145/31	8,86/265/21
W21A	10/410/13	2,83/110/24	6,20/195/15
W21B	9,7/395/12	2,57/90/20	5,11/160/14
W40	8,3/310/13	2,57/90/20	5,80/165/14
W50	6,6/235/9	2,28/60/19	4,47/150/11
W60	6,6/235/9	2,28/60/19	4,47/150/11



M11	3,2/60/9	-	1,91/50/6
M14	5,1/155/11	1,33/25/15	4,16/110/9
M17	9,7/395/12	2,57/90/20	5,11/160/14
M20	14,2/725/19	3,98/155/27	9,27/335/20
M21E	18,4/900/27	4,27/160/38	12,87/430/26
M21A	14/635/16	3,98/155/27	9,27/335/20
M21B	9,7/390/13	3,02/135/22	7,61/270/18
M40A	14,1/655/20	3,88/145/31	8,86/270/21
M40B	9,7/390/13	3,02/135/22	7,61/270/18
M50	9,1/315/12	2,84/90/27	6,96/225/18
M60	7/265/7	2,57/90/20	5,80/165/14
OPEN	6,8/240/11	1,70/50/16	6,75/215/15

Družstva	(km/přev./kontrol )
MW21 - liché úseky	6,1/225/22
MW21 - sudé úseky	5,2/165/19
MW17 - liché úseky	3,8/120/17
MW17 - sudé úseky	3,1/90/15
MW40 - liché úseky	5,5/180/19
MW40 - sudé úseky	4,5/150/18
OPEN	4,6/180/16

## Plánek centra Kokonín



## Parkoviště pro Middle Milře s omezenou kapacitou

- pouze pro auta s parkovacím lístkem z prezentace
- striktní zákaz parkování mimo vyznačená místa



## Centrum Vesec, organizace předávky

